

COMUNE DI SAMBUCA P.SE

PROVINCIA DI PISTOIA



PROGETTO DI UN NUOVO P.R.G.C. ai sensi della L.R. 16.1.1995 n. 5

PIANO STRUTTURALE

Aree non idonee ad usi urbanistici del Progetto di Piano Stralcio
per l'Assetto Idrogeologico dell'Autorità di Bacino del F. Reno
(rischio da frana)

ZONIZZAZIONE DEL RISCHIO
CARTA DEL RISCHIO

2F₂

Elaborazione del maggio 2003 a seguito delle osservazioni accolte

DATA:

SCALA: 1:5.000

PROGETTISTI

Dott. Arch. Nedo FERRARI

Dott. Ing. Giovanni PALCHETTI

Settore Urbanistica del Comune: **Dott. Arch. Francesco COPIA**

Collaborazione esterna: **Dott. Arch. Nicola GIUNTOLI**

CONSULENTI

Indagini Geologiche

GTI - Geologia Tecnica
Dott. Geol. Ferruccio CAPECCHI

Mannori & Burchietti Geologi Associati
Dott. Geol. Gaddo MANNORI







Informatizzazione del P.S. e creazione Banca Dati Territoriale:
CO.SE.A. - Consorzio Servizi Ambientali

Rilevazione del Patrimonio Edilizio: **CO.SE.A.**

Esecuzione operativa rilevazione: **Ditta IL BROCCIOLO**

Aspetti naturalistici e agricolo-ambientali: **Dott. Marco CEI**
Aspetti di struttura del territorio: **Dott. Geol. Raffaele LOMBARDI**
Aspetti storici e socio economici: **Dott. Andrea OTTANELLI**

LEGENDA

-  Area in dissesto
-  Area di possibile evoluzione del dissesto
-  Area di possibile influenza del dissesto
-  Area da sottoporre a verifica
-  Area di influenza sull'evoluzione del dissesto
-  Sistema insediativo

